Stadt Zürich
Tiefbauamt

Vorprojekt

Andreasstrasse

Saatlenfussweg bis Opfikonstrasse (Velovorzugsroute)

Glatt bis Opfikonstrasse

Auflageplan gemäss §13 StrG

Situation 1:200

Projektiert durch		Ausfertigung für		
ewp planen • projektieren • beraten ewp AG Zürich Josefstrasse 84 • CH-8005 Zürich • Telefon 044 283 83 60 www.ewp.ch • zuerich@ewp.ch • ISO 9001				
Bearb. / Gepr. ROP / AZI	Datum 27.10.2021	Format 30 / 231	TAZ Bau - Nr. 20174	Plan - Nr. 20174-002
TAZ Projektleitung GRM	Änderungen .	Dateipfad	U:\Projekte Zuerich_T_S\00_Projekte\1000775_Stadt Zürich, Andreasstrasse Bau Nr. 20174\50_CAD\56_Pläne\56_1_SIT	

Von Direktorin genehmigt, TAZ- Projektleitung : Martina Gross

Digital signiert von Martina Gross
DN: cn=Martina Gross, c=CH,
ou=Projektierung 2,
email=martina.gross@zuerich.ch
Datum: 2021.11.08 07:16:17
+01'00'

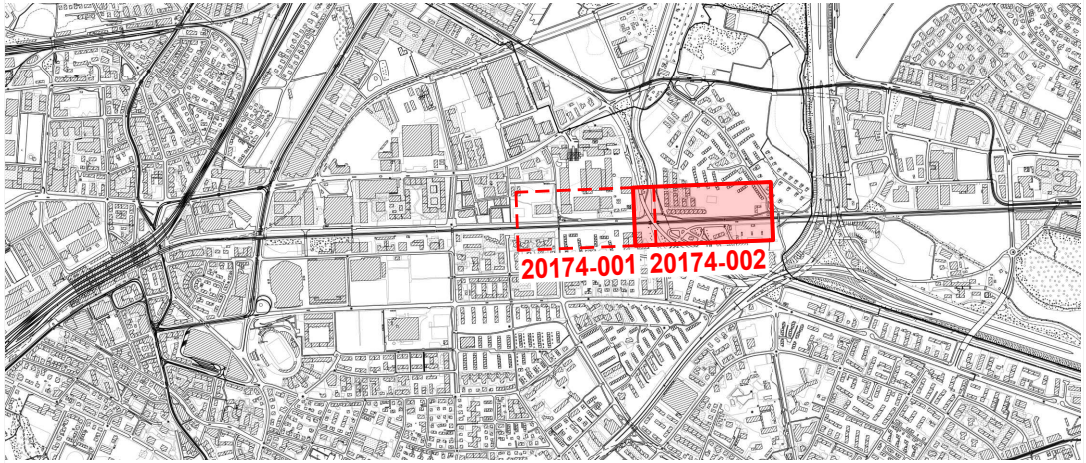
20174-001
20174-002

Legende	*Bestehend*	Projektiert
Fussgänger- und Veloflächen		🟪
Chaussierung		▨
Gebäude	⬜	
Grünfläche / Rabatten / Bankett		🟩
Böschung		▥
Drittprojekt		🟨
Bäume / Baumkranz	⊙ ⊙	⊙ ⊙
best. Kandelaber	○—⊕	
Mauern, Treppen	▤	▤
Grenzpunkte / Grenzlinien	⌐	⌐
Zaun / Geländer	•—•—•—•—•	•—•—•—•—•
Bundstein	– – – – – –	– – – – – –
Stellplatte	——	——
Belagsgrenze	···········	···········
Belagsrampe		▥

Baum - Bilanz	*Bestehend*	Fällen	Pflanzen	Bilanz	Differenz
Bäume	*10*	2	2	10	0
Baumersatz Privatgrund	---	3	0	-3	-3

Bäume sind wertvolle Bestandteile des Stadtraums. Sie erfüllen ökologische, gestalterische und soziale Aufgaben. Sanierungen des öffentlichen Grundes werden mit grösstmöglicher Rücksicht auf den Baumbestand ausgeführt. Unausweichliche Fällungen basieren auf einer fachlichen Beurteilung.

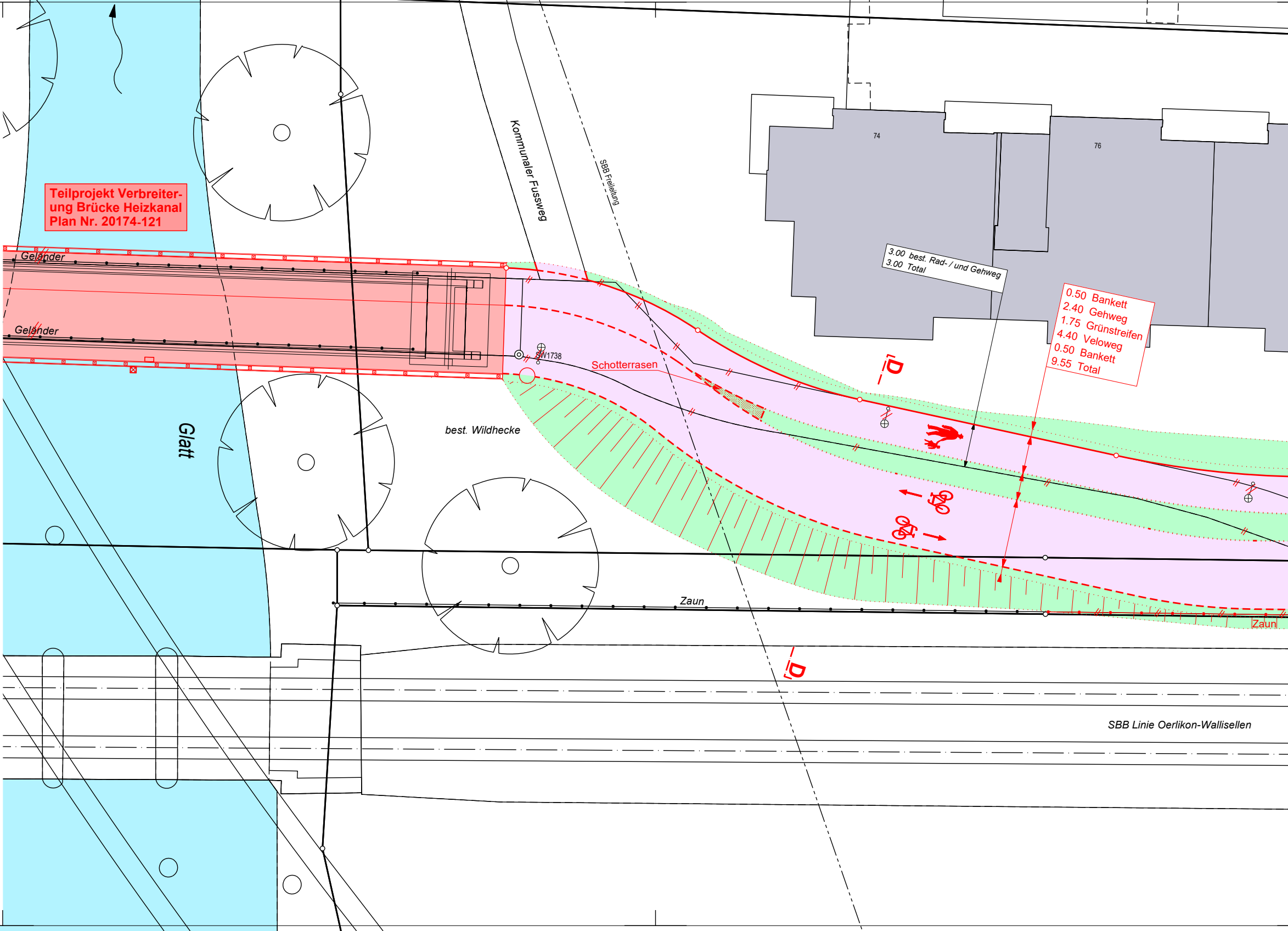
Teilprojekt Verbreiterung Brücke Heizkanal
Plan Nr. 20174-121
Geländer
Geländer
Glatt
Kommunaler Fussweg
SBB Freileitung
74
76
3.00 best. Rad- / und Gehweg
3.00 Total
0.50 Bankett
2.40 Gehweg
1.75 Grünstreifen
4.40 Veloweg
0.50 Bankett
9.55 Total
SW1738
Schotterrasen
best. Wildhecke
D
D
Zaun
Zaun
SBB Linie Oerlikon-Wallisellen

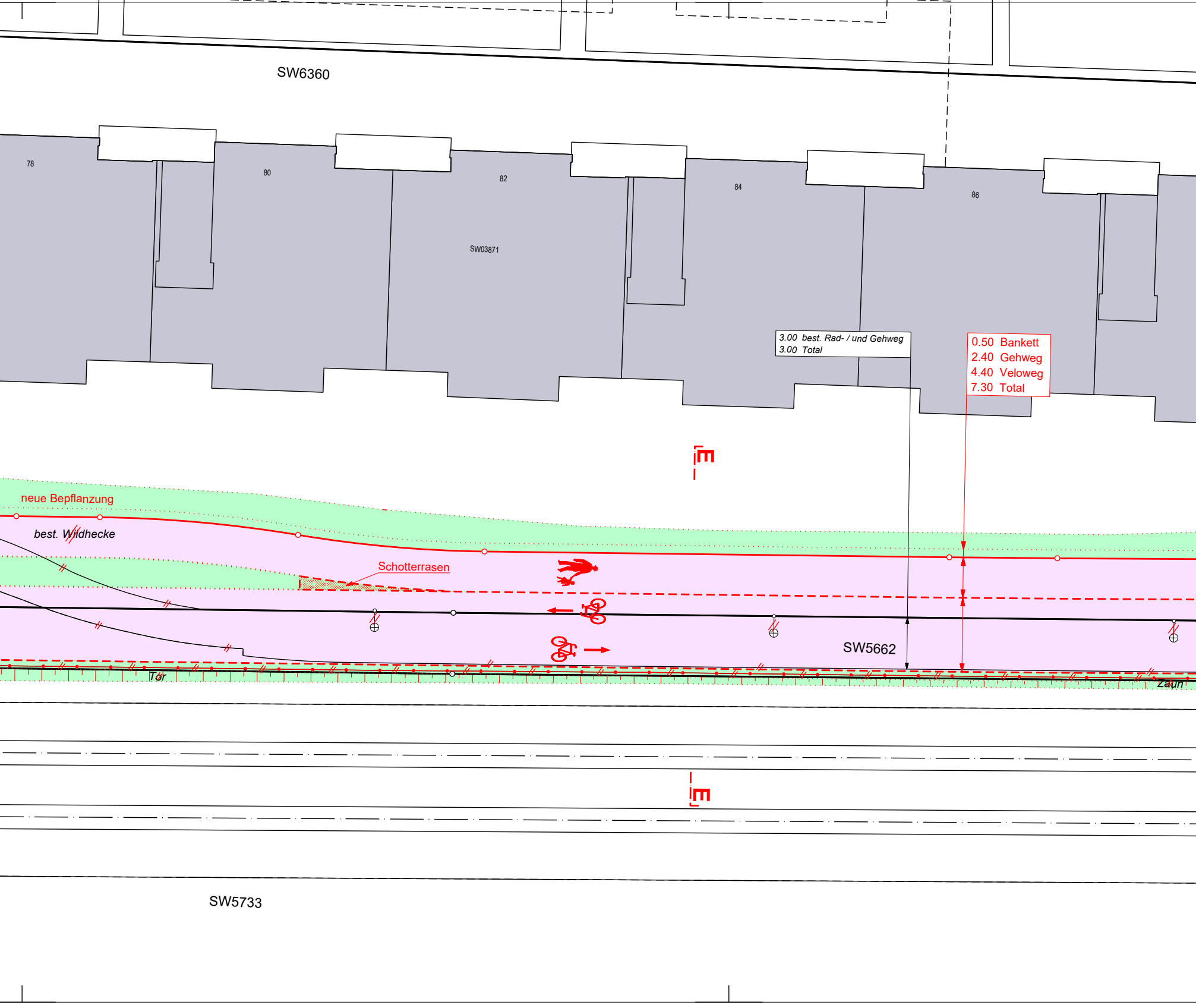
SW6360
78
80
82
84
86
SW03871
3.00 best. Rad- / und Gehweg
3.00 Total
0.50 Bankett
2.40 Gehweg
4.40 Veloweg
7.30 Total
E
neue Bepflanzung
best. Wildhecke
Schotterrasen
SW5662
Tor
Zaun
E
SW5733

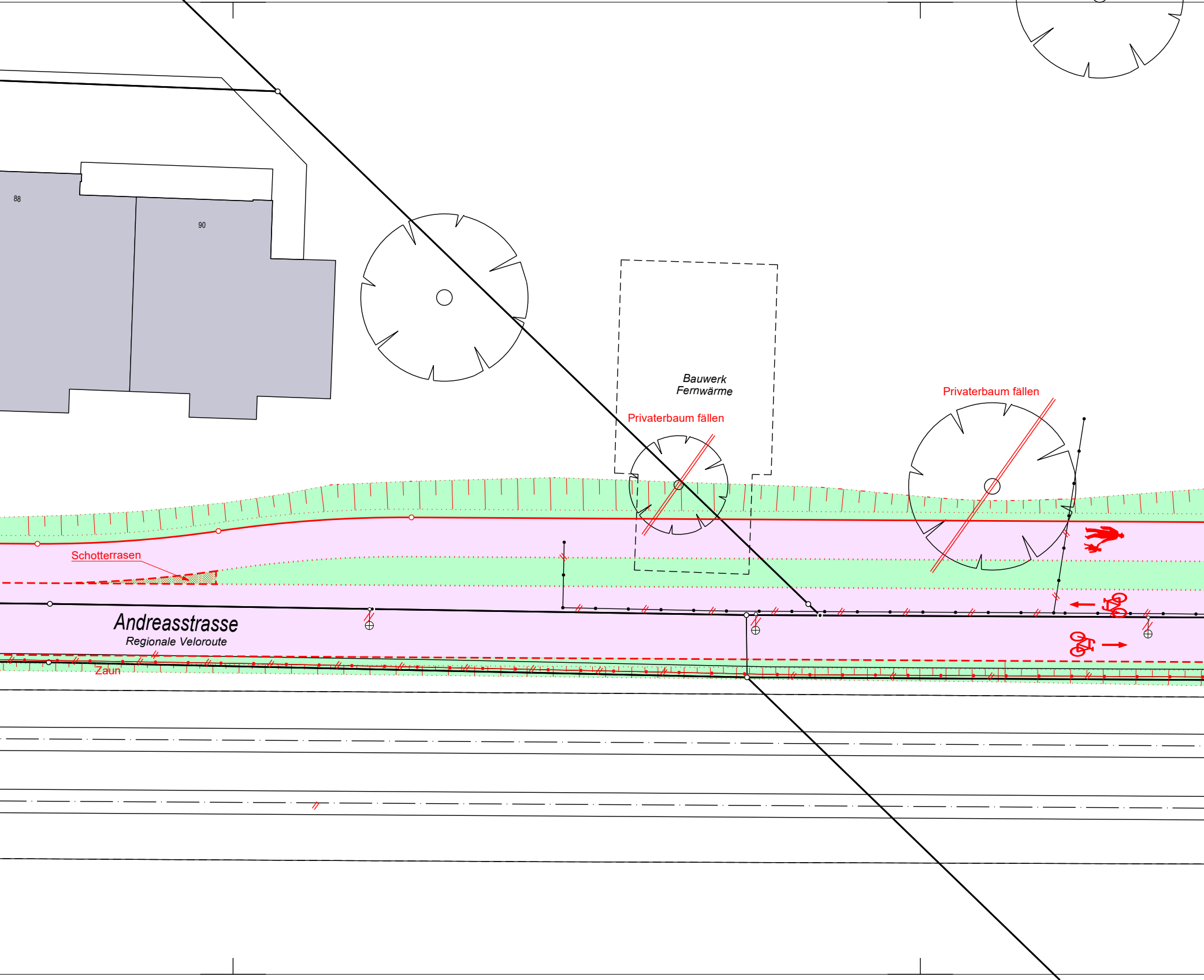
88
90
Bauwerk Fernwärme
Privaterbaum fällen
Privaterbaum fällen
Schotterrasen
Andreasstrasse
Regionale Veloroute
Zaun


Familiengartenareal
SW5661
0.50 Bankett
2.40 Gehweg
1.75 Grünstreifen
4.40 Veloweg
0.50 Bankett
9.55 Total
3.00 best. Rad- / und Gehweg
3.00 Total
F
Schotterrasen
Zaun
Tor
SW5662
best. Wildhecke
Zaun
Zaun
SBB Linie Oerlikon-Wallisellen
F
17

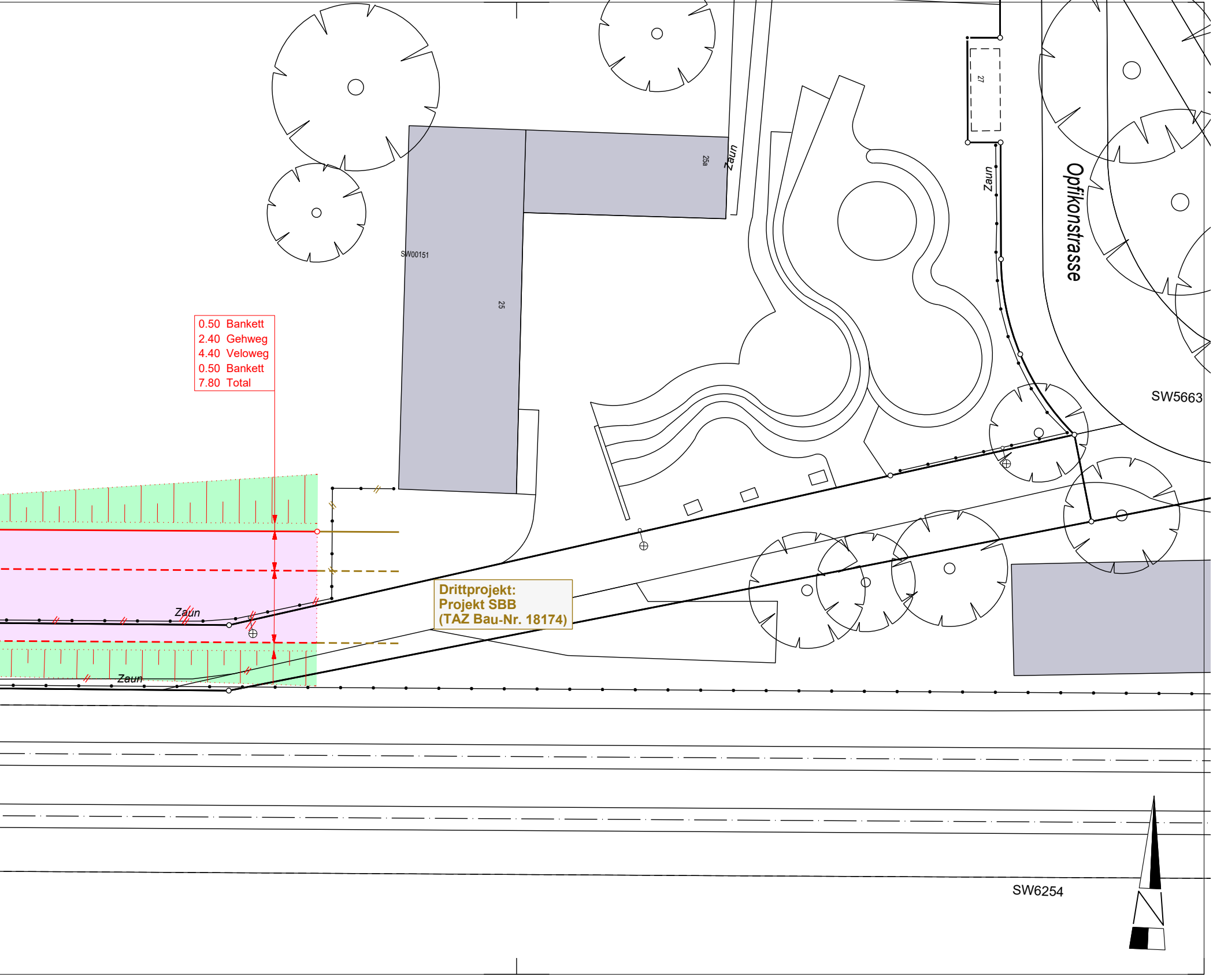

0.50 Bankett
2.40 Gehweg
4.40 Veloweg
0.50 Bankett
7.80 Total

Drittprojekt:
Projekt SBB
(TAZ Bau-Nr. 18174)

SW00151
25
25a
Zaun
27
Zaun
Opfikonstrasse
SW5663
Zaun
Zaun
SW6254